



WELCOME

DOWNTOWN

MONTEREY PARK



MARK THOMAS

Presentación Virtual de
Alcance Comunitario
25 de septiembre de 2025



Proyecto de Mejoras en la Avenida Garvey

Spanish and Mandarin Interpretation



Spanish and Mandarin Interpretation

Via Zoom

- Click on the "Interpretation" icon
- Select Spanish or Mandarin (Chinese) as the language you would like to listen to
- To hear the interpreted language only, click Mute Original Audio

Interpretación en español

Vía Zoom

- Haga clic en el icono de "Interpretación"
- Escoja la opción para escuchar en español
- Para escuchar solo el idioma interpretado, haga clic en "Mute Original Audio" para "Silenciar audio original"

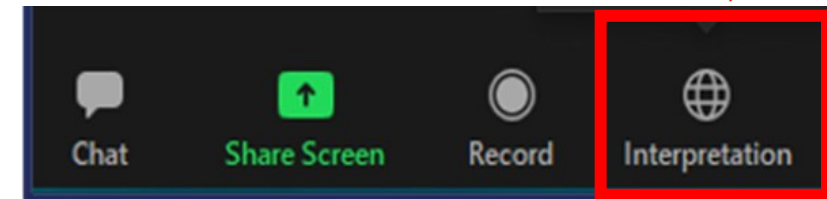
普通話（繁體中文）口譯

透過 Zoom

請點選「口譯」圖示

選擇聆聽 普通話

若只想聽翻譯語言，請點選「靜音原始音訊」



PROYECTO DE MEJORAS EN LA AVENIDA GARVEY

Agenda



- Resumen del Proyecto
- Garvey Avenue
- Newmark Ave / Emerson Ave
- Alcance Comunitario
- Próximos Pasos
- Manténgase Conectado





Resumen del Proyecto

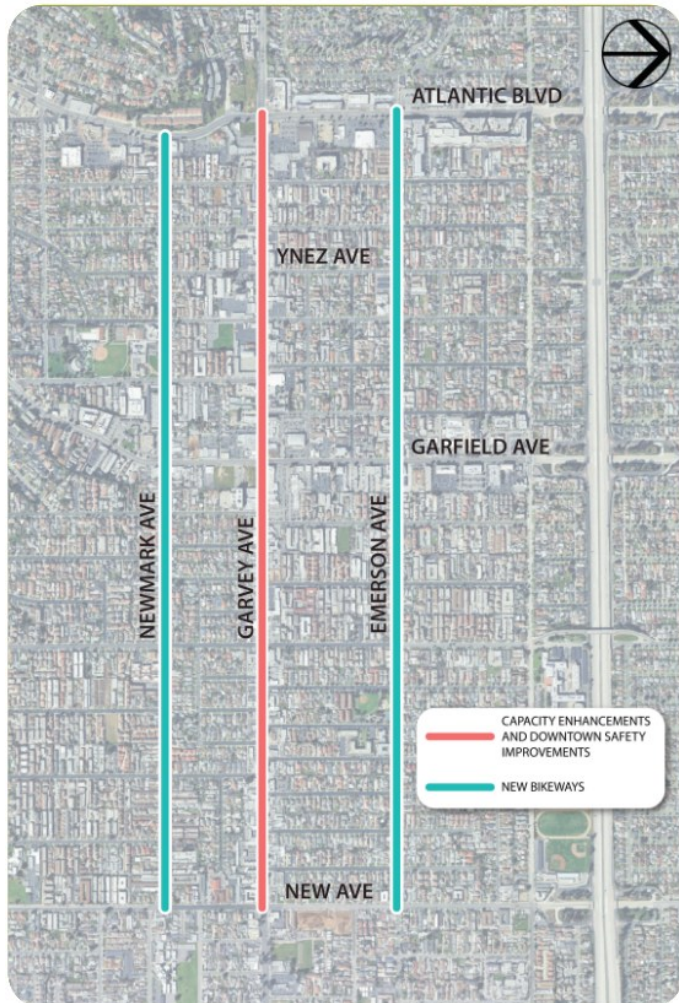


PROYECTO DE MEJORAS EN LA AVENIDA GARVEY

Resumen del Proyecto



Límites



RESULTADOS CLAVE



MEJORAR LA CAPACIDAD DE TRÁFICO Y LAS OPERACIONES



MEJORAR LA MOVILIDAD Y LA SEGURIDAD DE LOS PEATONES



OPTIMIZAR EL AMBIENTE COMUNITARIO DEL CENTRO DE LA CIUDAD

METAS CLAVE



Mejorar la capacidad de tráfico y modernización de las señales



Mejorar la movilidad y seguridad de los peatones



Modificaciones en el transporte público y paradas de autobús



Nuevas rutas para bicicletas y señalización para la orientación



Estaciones de carga de vehículos eléctricos



Mejorar seguridad e iluminación en las intersecciones

PRÓXIMOS PASOS ANTICIPADOS

- Otoño 2025 – Divulgación pública
- Otoño 2025 – Diseño preliminar
- Invierno 2025 – Diseño final
- Otoño 2026 – Comienza la construcción
- Invierno 2027 – Concluye la construcción



PROYECTO DE MEJORAS EN LA AVENIDA GARVEY



Garvey Avenue



PROYECTO DE MEJORAS EN LA AVENIDA GARVEY

Garvey Avenue


Enriquecimientos Centro de la Ciudad



Plaza y Zona Para Sentarse



Embellecimiento y estética



Servicios del espacio



Plantación y Riego



Garvey Avenue

Enriquecimientos Centro de la Ciudad



Mejoramiento de Iluminación



Embellhecimento en la calle



Garvey Avenue

Mejoramientos de Calles Completas



Ampliaciones de Banqueta



PROYECTO DE MEJORAS EN LA AVENIDA GARVEY

Garvey Avenue

Mejoramientos de Calles Completas



Autobús / Transporte Público



Rampas y Aceras mejoradas para las personas con discapacidad





Newmark Avenue / Emerson Avenue



PROYECTO DE MEJORAS EN LA AVENIDA GARVEY

Newmark Avenue / Emerson Avenue

Mejoras Generales



Ciclovías



Mejoras de Señalización Vial



Señalización de Seguridad y Orientación para Ciclovías





Alcance Comunitario



PROYECTO DE MEJORAS EN LA AVENIDA GARVEY

Alcance Comunitario



Celebración del Día de la Independencia

- 15 miembros de la comunidad participaron

Recorrido de Puerta en Puerta

- 451 domicilios visitados
- 175 dueños de negocios / ocupantes / miembros de la comunidad participaron

Envío por Correo

- 167 propietarios recibieron postales

Reuniones Comunitarias

- 15 de septiembre – Langley Center
- 22 de septiembre – George Elder Park
- Hoy - reunión virtual



Alcance Comunitario



Hoja Informativa

GARVEY AVENUE IMPROVEMENTS PROJECT

PROJECT DESCRIPTION

Garvey Avenue is a vital east-west corridor that provides the connectivity to Monterey Park's downtown area and community facilities (City Hall, Barnes Park, US Post Office) to the heart of the City's residential areas. With the culture and heritage established in the downtown area, Garvey Avenue is also a major destination for many of the greater Los Angeles area for its markets, restaurants, and local businesses. It is classified as a minor arterial (four lanes) with on-street parking, and connects the City's Spirit Bus Routes 3 and 4 to LA Metro bus routes.

The project will improve capacity and operations, and add bicycle and pedestrian mobility enhancements along Garvey Avenue between Atlantic Boulevard and New Avenue. The project will improve traffic capacity, public transit and bus flow, replace non-ADA compliant curb ramps, and pedestrian safety improvements throughout the corridor. This project also includes new bikeways and mobility improvements along Newmark Avenue and Emerson Avenue parallel to Garvey Avenue.



When complete, this will significantly improve accessibility along Garvey Avenue and include features that will enhance the community downtown vibe and events including the Lunar New Year's Festival.



FUNDING

These improvements are funded with the Los Angeles County Measure R Ordinance funds from design through construction.

KEY OUTPUTS



KEY OUTCOMES



Website: <http://www.montereypark.ca.gov/garveyave>

Phone Number: 626-307-1320

Email: zmazboudi@montereypark.ca.gov



con instalaciones residenciales de la ciudad, vertido en un destino restaurantes y negocios namiento en la vía pública, y

para la movilidad peatonal y mejoras al flujo vehicular y A, y mejoras para la joras de movilidad a lo largo

argio de Garvey Avenue, e como el Festival del Año lida R del Condado de Los

知市政廳、巴恩斯公園、美國郵政局) 的重要目的地。尤其是其市場、美食餐 1 公車第 3 和第 4 路線與洛杉磯地鐵 (

交通運作，同時強化自行車與行人通行 具難的路線斜坡，提升全線行人安全。]與通行設施。

與活動 (如農曆新年慶典) 的設施。該

Colgador de Puerta



The City of Monterey Park is planning to improve capacity and operations, and add bicycle and pedestrian mobility enhancements along Garvey Avenue between Atlantic Boulevard and New Avenue. The project will improve traffic capacity, public transit and bus flow, replace non-ADA compliant curb ramps, and pedestrian safety improvements throughout the corridor. This project also includes new bikeways and mobility improvements along Newmark Avenue and Emerson Avenue parallel to Garvey Avenue.



The City of Monterey Park is planning to improve capacity and operations, and add bicycle and pedestrian mobility enhancements along Garvey Avenue between Atlantic Boulevard and New Avenue. The project will improve traffic capacity, public transit and bus flow, replace non-ADA compliant curb ramps, and pedestrian safety improvements throughout the corridor. This project also includes new bikeways and mobility improvements along Newmark Avenue and Emerson Avenue parallel to Garvey Avenue.

¡PARTICIPA EN NUESTRA ENCUESTA Y podrás ganar!

¿Cuántas cuáles son tus prioridades para las Mejoras de Capacidad de la Avenida Garvey. Tus respuestas se incluirán en la propuesta de subvención. (Cada participante tendrá la oportunidad de ganar una tarjeta de regalo de \$50! La encuesta termina el 30 de Septiembre

<https://bit.ly/garveyavesurvey>

TAKE OUR SURVEY FOR A chance to win a \$50 gift card! Let us know your priorities for Garvey Avenue Capacity Improvements. Your responses will be incorporated into grant proposal and each entry will have a chance to win a \$50 Gift Card! Survey closes September 30th.

<https://bit.ly/garveyavesurvey>

加維大道改善項目

蒙特利公園市正計劃提升 Garvey Avenue 沿線的承載能力和運作效率，並在 Atlantic Boulevard 和 New Avenue 之間增加自行車和行人通行設施。該項目將改善交通運作，同時強化自行車與行人通行具難的路線斜坡，並提高整體道路的安全。此外，該項目還包括與 Garvey Avenue 平行的 Newmark Avenue 和 Emerson Avenue，將沿線新建自行車道並改善通行設施。

ANTICIPATED NEXT STEPS

- Fall 2025 - Public Outreach
- Fall 2025 - Preliminary Design
- Winter 2025 - Final Design
- Fall 2026 - Construction Begins
- Winter 2027 - Construction Concludes

STAY CONNECTED

For more information, please visit: <http://www.montereypark.ca.gov>

參加我們的問卷調查，就有機會贏得獎品！

讓我們知道您對 Garvey Avenue 交通提升方案最關心的部分。您的回答將納入預算申請中。您的提交將有機會贏得 50 美元禮品卡！問卷將於 9 月 30 日截止。

<https://bit.ly/garveyavesurvey>

Postal

GARVEY AVENUE IMPROVEMENTS PROJECT

Help Shape the Future of Garvey Avenue!

PROJECT OVERVIEW

The City of Monterey Park is working to improve transportation, safety, and mobility along Garvey Avenue, a vital corridor connecting neighborhoods, businesses, and community events. The Garvey Avenue Improvements Project will aim to make it easier and safer to travel—whether you drive, take the bus, walk, or bike—while enhancing the lively downtown area and supporting events like the Lunar New Year Festival.



PLEASE JOIN US FOR A COMMUNITY MEETING

- Locations are easy to get to by transit and is fully accessible for people with disabilities. If you need ADA accommodations or interpretation services, please call us at (626) 307-1320 at least 72 hours before the meeting so we can make sure you're supported.
- Spanish and Mandarin interpretation services available at all meetings.
- Kids Corner with fun activities for children for in-person meetings.
- The same information will be covered at all meetings. Choose the one that works best for you.
- All meeting attendees and survey participants will be entered into a raffle for a chance to win a \$50 gift card!



Your feedback is essential to help shape a project that reflects the needs and priorities of the community.

PROJECT BENEFITS MAY INCLUDE

- Improved traffic flow and upgraded signal operations.
- Enhanced pedestrian safety with new accessible curb ramps and lighting.
- Upgraded bus stops to support better transit service.
- New bikeways and wayfinding on Newmark and Emerson Avenues.
- Features that celebrate Monterey Park's unique downtown character.

HOW YOU CAN GET INVOLVED

WE WANT TO HEAR FROM YOU!

- Take our short survey by September 30 to share your ideas on how to improve Garvey Avenue. bit.ly/garveyavesurvey
- Join us at a community meeting to learn more about the project and provide input that will guide improvements.



COMMUNITY MEETING DATES & LOCATIONS

In-Person Meeting #1
Monday, September 15, 2025
6:00 - 7:30 p.m.
Langley Center
400 West Emerson Avenue
Monterey Park, CA 91754

In-Person Meeting #2
Monday, September 22, 2025
6:00 - 7:30 p.m.
George Elder Park Community Room
1950 Wilcox Avenue
Monterey Park, CA 91755

Virtual Meeting
Thursday, September 25, 2025
6:00 - 7:30 p.m.
Registration Link: bit.ly/GarveyAvenueMeetings

Learn more about this project and how you can get involved. [Informarse sobre este proyecto y cómo puede participar.](http://www.montereypark.ca.gov/garveyave)

了解詳情請參閱 www.montereypark.ca.gov/garveyave | (626) 307-1320

Alcance Comunitario



Encuesta

- <https://bit.ly/garveyavesurvey>
- 394 Participantes hasta la fecha



Scan Me



Garvey Avenue Improvements Project Questionnaire

[Haz clic aquí para español](#)
[点击这里查看普通话](#)

We're making improvements to Garvey Avenue to enhance safety, mobility, and access for all users—including drivers, pedestrians, cyclists, and transit riders. Your input will help shape upgrades that better serve the community.

Complete this short 2-minute survey to share your input and enter for a chance to win a \$50 gift card!

⌚ Takes 4 minutes

Start press Enter ↵

Alcance Comunitario

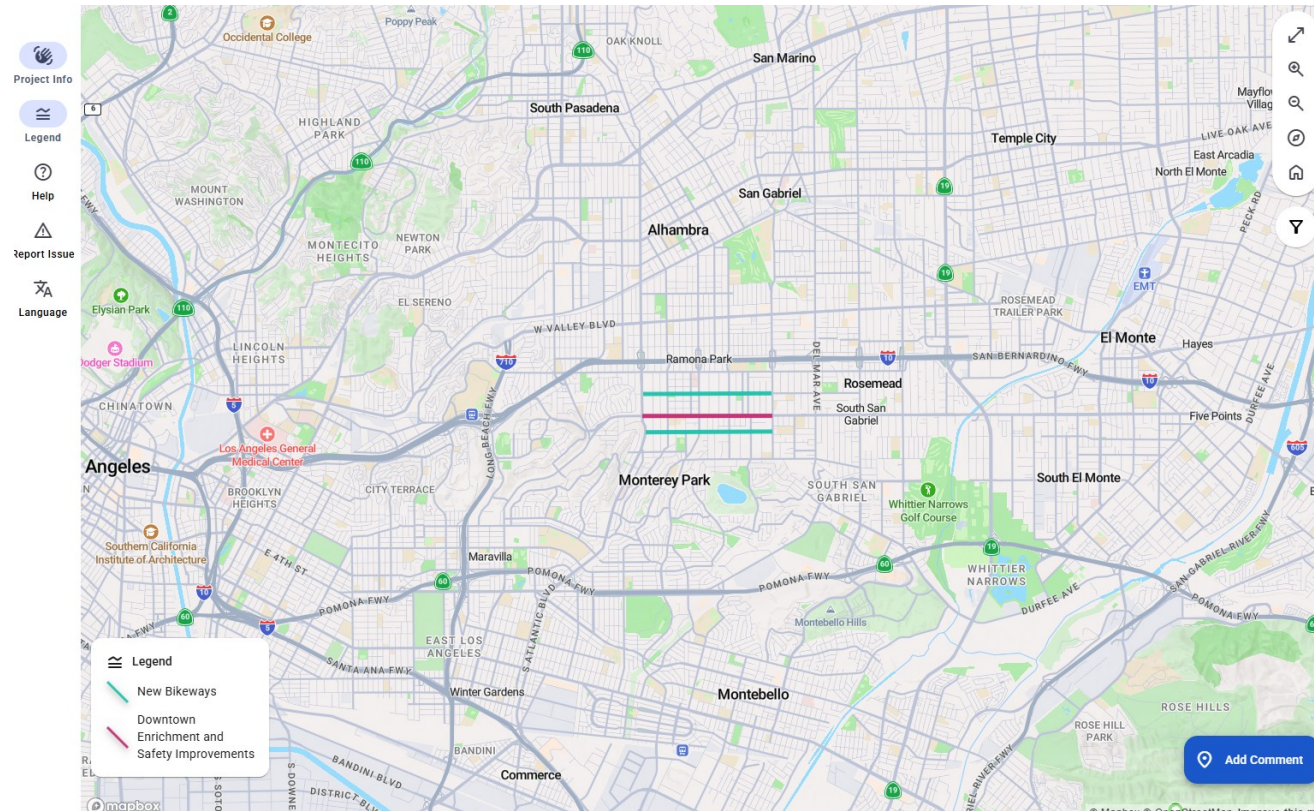


Mapa Interactivo

<https://engage.publiccoordinate.com/project/garveyave/embed>



Escanéame



About the project



Overview

The City of Monterey Park is looking for your feedback. Garvey Avenue is a vital east-west corridor from Atlantic Blvd to New Avenue that provides the connectivity to Monterey Park's downtown area and community facilities (City Hall, Barnes Park, US Post Office) to the heart of the City's residential areas. The project will make travel safer and easier by easing congestion, improving bus service, and creating safer, more welcoming spaces for people walking and biking. By modernizing the street, the project will strengthen connections across Monterey Park and improve daily travel for residents, workers, shoppers, and visitors.

Use this interactive map to share your thoughts and potential improvements related to the following categories:

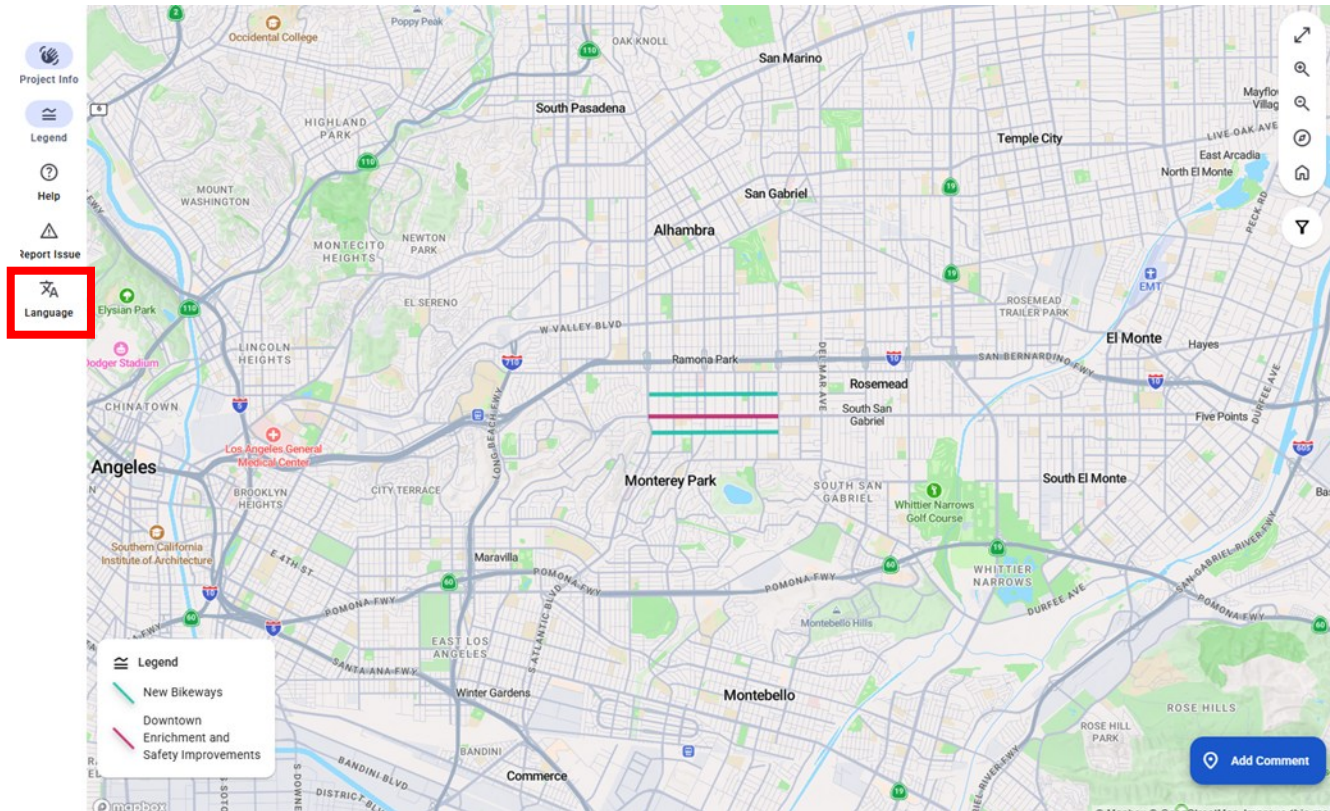
+ Intersections

Alcance Comunitario



Mapa Interactivo

Seleccione su idioma



About the project



Overview

The City of Monterey Park is looking for your feedback. Garvey Avenue is a vital east-west corridor from Atlantic Blvd to New Avenue that provides the connectivity to Monterey Park's downtown area and community facilities (City Hall, Barnes Park, US Post Office) to the heart of the City's residential areas. The project will make travel safer and easier by easing congestion, improving bus service, and creating safer, more welcoming spaces for people walking and biking. By modernizing the street, the project will strengthen connections across Monterey Park and improve daily travel for residents, workers, shoppers, and visitors.

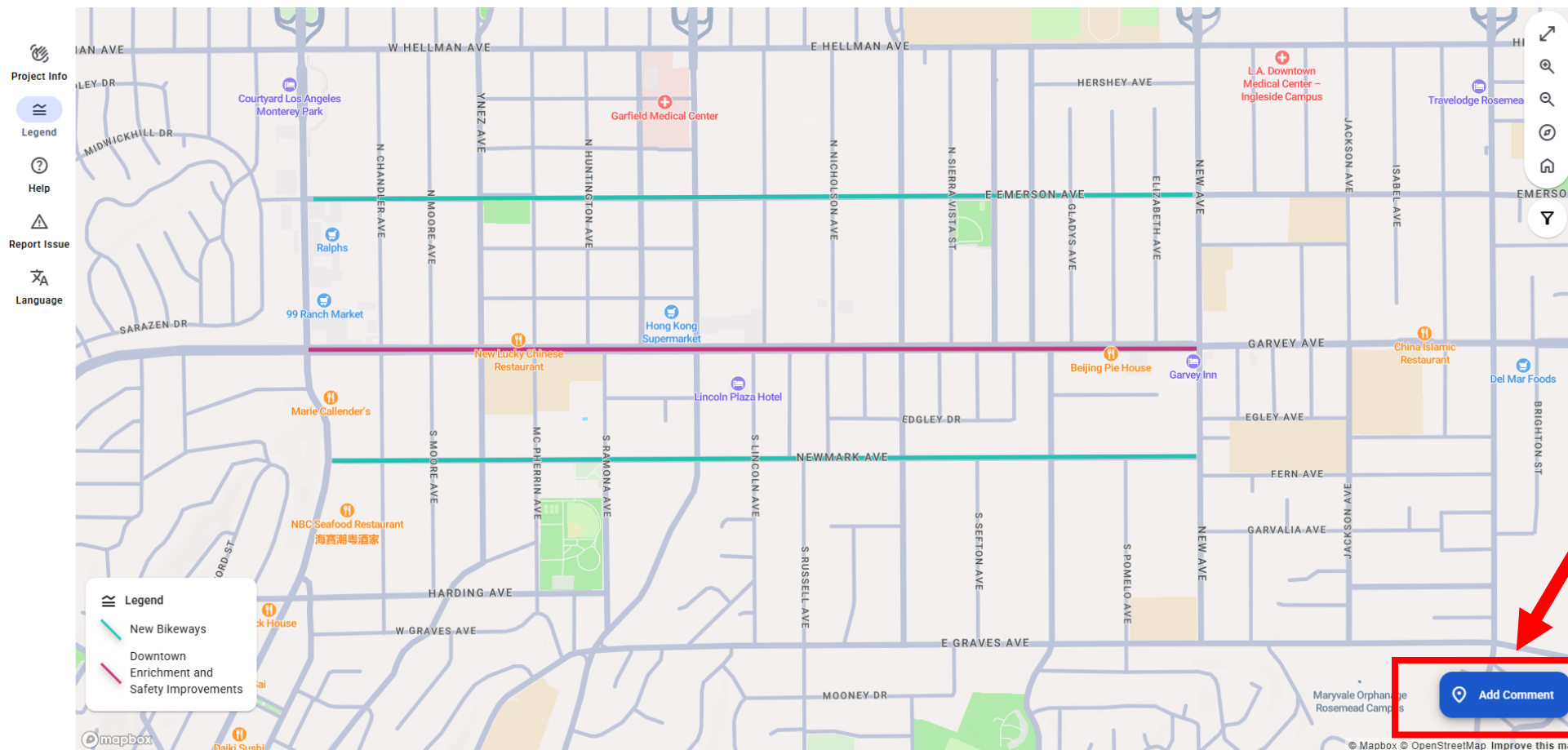
Use this interactive map to share your thoughts and potential improvements related to the following categories:

Intersections

Alcance Comunitario



Mapa Interactivo



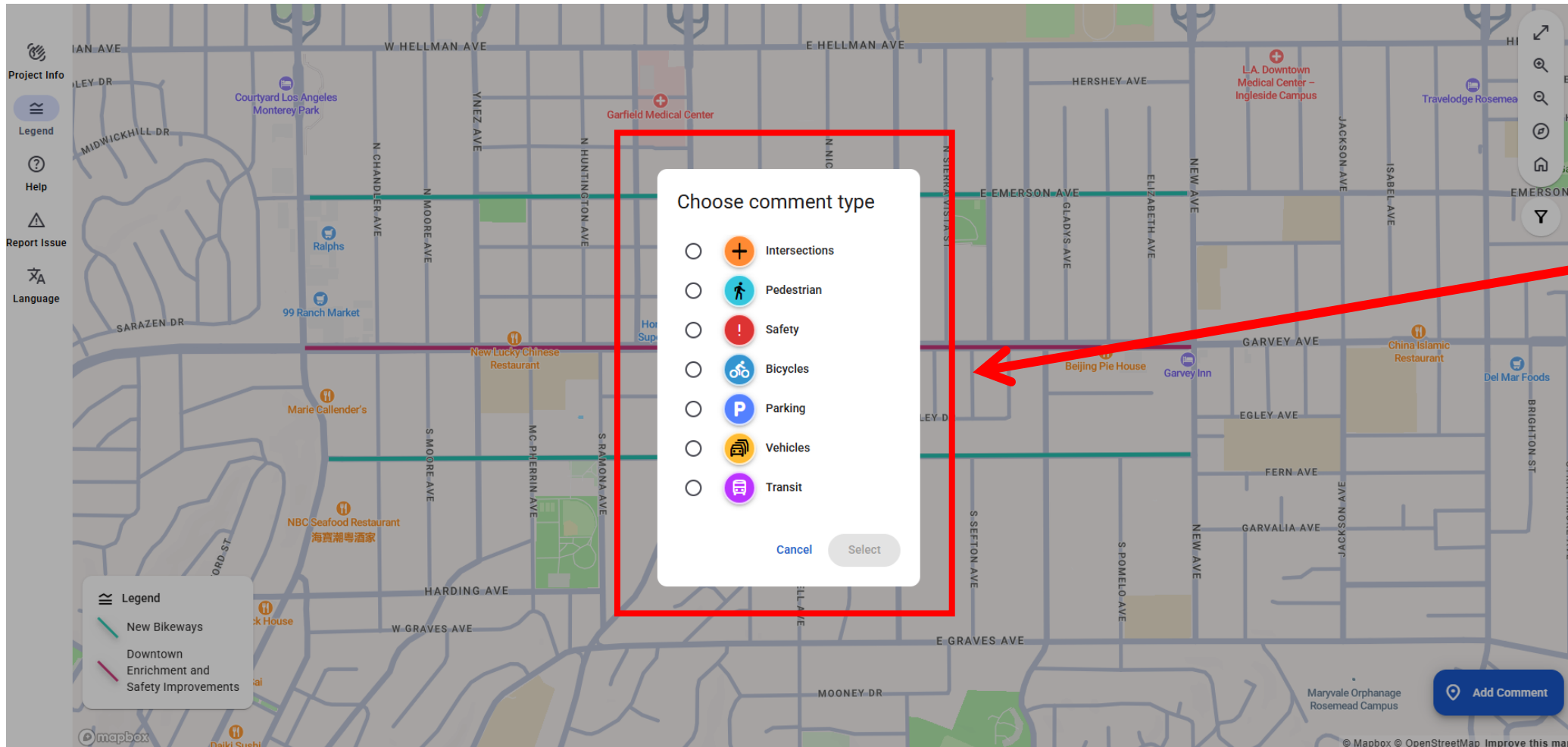
Agregue un comentario

Add Comment

Alcance Comunitario



Interactive Map

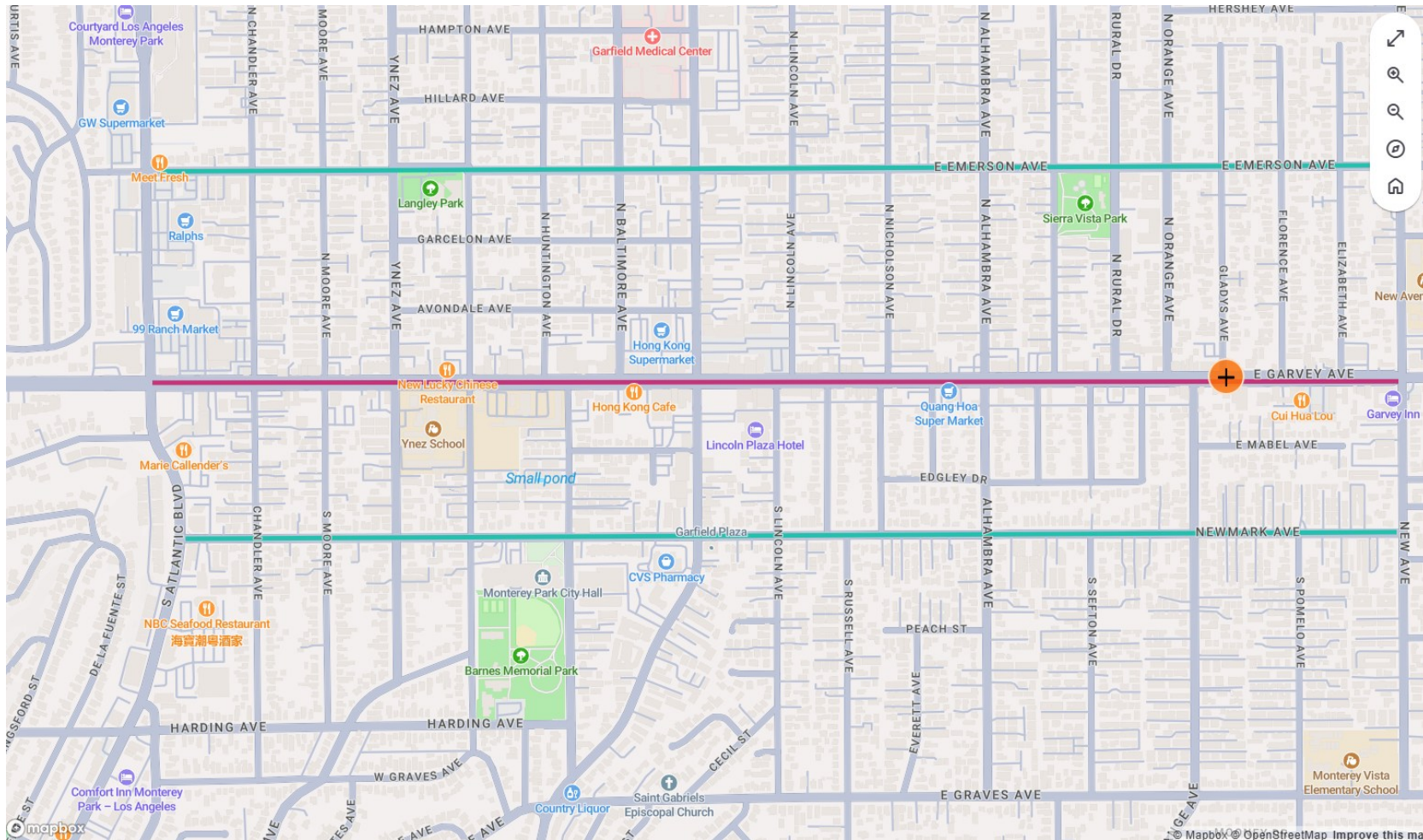


Seleccione un tipo de comentario

Alcance Comunitario



Mapa Interactivo



What's on your mind? ×

+ Intersections

Your Comment*

Email Address

Your email will only be visible to the project team.

By submitting this comment you agree to the [Code of Conduct](#).

Save

Cancel

Agregue su comentario y su dirección de correo electrónico



Próximos Pasos



PROYECTO DE MEJORAS EN LA AVENIDA GARVEY

Próximos Pasos



Alcance Comunitario

- Termine la encuesta – 30 de septiembre de 2025
- Evento Monster Mash – 16 de octubre de 2025
- Reuniones comunitarias – Desde finales de octubre hasta principios de noviembre de 2025 para el perfeccionamiento alternativo
- Presentaciones en el Distrito Comercial del Centro

Diseño Conceptual

- Preparar conceptos hasta octubre de 2025

Diseño Final

- Presentaciones al Concejo / Comisión de Planeación
- Listo para licitación en otoño de 2026





Manténgase Conectado



PROYECTO DE MEJORAS EN LA AVENIDA GARVEY

Manténgase Conectado



Página web

<http://www.montereypark.ca.gov/garveyave>

Teléfono

(626) 307-1320

Correo Electrónico

zmazboudi@montereypark.ca.gov

Regístrese para recibir actualizaciones del proyecto

bit.ly/garveyavesignupform

Participe en nuestra encuesta para tener la oportunidad de ganar una tarjeta de regalo de \$50

<https://bit.ly/garveyavesurvey>

Mapa Interactivo

<https://engage.publiccoordinate.com/project/garveyave/embed>



PROYECTO DE MEJORAS EN LA AVENIDA GARVEY



¡Gracias!



PROYECTO DE MEJORAS EN LA AVENIDA GARVEY